



**КОМИТЕТ ИМУЩЕСТВЕННЫХ ОТНОШЕНИЙ
АДМИНИСТРАЦИИ ПЕРМСКОГО МУНИЦИПАЛЬНОГО РАЙОНА**

РАСПОРЯЖЕНИЕ

02.06.2021

№ 742

**Об установлении публичного
сервитута на часть земельного
участка в кадастровом квартале**

В соответствии с ст. 23, гл. V.7 Земельного кодекса Российской Федерации, Федеральным законом от 25.10.2001 № 137-ФЗ «О введении в действие Земельного кодекса Российской Федерации», пп. 3.7.5 п. 3.7 разд. 3 Положения о комитете имущественных отношений администрации Пермского муниципального района, утвержденного решением Земского Собрания Пермского муниципального района Пермского края от 22.12.2016 № 178 (в ред. от 28.02.2019 № 370), на основании ходатайства акционерного общества «Газпром газораспределение Пермь» (ИНН 5902183841, ОГРН 102590051267) (далее - АО «Газпром газораспределение Пермь») от 22.04.2020 № 3059:

1. Установить публичный сервитут площадью 57 кв.м на часть земельного участка в кадастровом квартале 59:32:0010003, расположенный по адресу: Пермский край, Пермский район, Кукуштанское с/п, п. Кукуштан, ул. Калужская.

Цель: для обслуживания и эксплуатации наземных (надземных) элементов газопровода с кадастровым номером сооружения 59:32:0010003:9878.

Срок: 49 лет.

2. Утвердить границы публичного сервитута земельных участков, указанных в п. 1 настоящего распоряжения, согласно прилагаемой схеме расположения границ публичного сервитута.

3. Срок, в течение которого использование указанных в п. 1 настоящего распоряжения земельных участков в соответствии с их разрешенным использованием будет невозможно или существенно затруднено в связи с осуществлением сервитута – не установлен.

4. Порядок установления зон с особыми условиями использования территорий и содержание ограничений прав на земельные участки в границах таких зон установлен Постановлением Правительства РФ от 20.11.2000 № 878 «Об утверждении правил охраны газораспределительных сетей». Охранная зона газораспределительной сети - территория с особыми условиями использования,

устанавливаемая вдоль трасс газопроводов и вокруг других объектов газораспределительной сети в целях обеспечения нормальных условий ее эксплуатации и исключения возможности ее повреждения.

5. Плата за публичный сервитут не устанавливается в соответствии с ч. 4 ст. 3.6 Федерального закона от 25.10.2001 года № 137-ФЗ «О введении в действие Земельного кодекса Российской Федерации».

6. Обязать АО «Газпром газораспределение Пермь» привести земельный участок в состояние, пригодное для его использования в соответствии с разрешенным использованием, в срок не позднее чем три месяца после завершения строительства;

7. Комитету имущественных отношений администрации Пермского муниципального района в течение 5 рабочих дней со дня подписания направить настоящее распоряжение:

7.1. в Управление Федеральной службы государственной регистрации, кадастра и картографии по Пермскому краю;

7.2. в «АО Газпром газораспределение Пермь»;

7.3. в администрацию Кукуштанского сельского поселения для опубликования в порядке, установленном для официального опубликования (обнародования) муниципальных правовых актов уставом поселения.

8. Разместить настоящее распоряжение на сайте Пермского муниципального района www.permraion.ru.

9. Настоящее распоряжение вступает в силу со дня его подписания.

10. Контроль исполнения распоряжения оставляю за собой.

И.о. председателя комитета



М.В. Королева

Приложение
к распоряжению
комитета имущественных
отношений администрации
Пермского муниципального района
от 02.06.2021 № 742

Схема расположения границ публичного сервитута

Объект: Газопровод-ввод от места присоединения к распределительному газопроводу до вводного газопровода заявителя по адресу: п. Кукуштан, ул. Калужская, 15а, Пермский край, Пермский район. Кадастровый номер сооружения 59:32:0010003:9878 (для обслуживания и эксплуатации газопровода)

Местоположение: расположенных по адресу: край Пермский, р-н Пермский, п. Кукуштан, ул. Калужская

Каталог координат, м
Система координат: МСК-59, зона 2
Метод определения координат - Геодезический

Площадь земель или части земельного участка, кв. м.: 57

Категория земель: земли населенных пунктов

Вид разрешенного использования: -

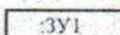
Описание границ смежных землепользователей:


От точки н1 до точки н2 - земельный участок с кадастровым номером 59:32:0010003:8709


От точки н2 до точки н1 - земли общего пользования


№ точки границы	X	Y	Средняя квадратическая погрешность положения характерной точки (М), м
н1	477096.85	2245729.36	0.10
н2	477092.79	2245729.59	0.10
н3	477094.72	2245714.95	0.10
н4	477098.68	2245715.47	0.10
н1	477096.85	2245729.36	0.10


Условные обозначения:

 - проектные границы публичного сервитута


 - границы и номер объекта капитального строительства, сведения о которых внесены в ЕГРН

 - граница кадастрового квартала

 - зоны с особыми условиями использования территории, сведения о которых внесены в ЕГРН

 - границы и номер земельного участка, сведения о которых внесены в ЕГРН

н1 - обозначение характерной точки проектной границы публичного сервитута

 - номер кадастрового квартала

